



COMMUNE
DE VERSIGNY

Vu pour être annexé à ma
délibération du
arrêté du projet du PLU
Cachet et signature

PLAN LOCAL D'URBANISME

APPROBATION

Vu pour être annexé à mon
arrêté du
pour la mise à l'enquête publique
du PLU
Cachet et signature

Documents graphiques

6.1. Plan du territoire communal

Echelle : 1/8000 ème
















Vu pour être annexé à ma
délibération du
approuvant le PLU
Cachet et signature



S.C.P. Alain HIRSON Cabinet d'études - Géomètre-Expert
106, Rue de la République 02850 LA FERRE
Tél. : 03.23.56.21.71 - Fax 03.23.56.72.57
15, Boulevard de l'Europe BP 20120 - 02303 CHALUNY
Tél. : 03.23.52.12.85 - Fax : 03.23.39.42.59

PLAN LOCAL D'URBANISME
DE VERSIGNY
Plan de Zonage

LEGENDE

-  Zone U : Zone urbanisée
-  Zone 1AU : Zone à urbaniser
-  Zone N : Zone Naturelle
-  Zone Nh : Zone Naturelle à vocation d'habitat
-  Zone Nj : Zone Naturelle jardin
-  Zone Nl : Zone Naturelle à vocation de loisirs
-  Zone Nc : Zone Naturelle conservatoire pour la réserve naturelle
-  Zone A : Zone Agricole
-  Zone Ah : Zone Agricole à vocation d'habitat
-  PDIPR
-  PPRI Zone bleue (se reporter au plan des contraintes)
-  PPRI Zone Rouge (se reporter au plan des contraintes)
-  Voie ferrée
-  Risque identifié par arrêté préfectoral
-  Localisation Ferme en activité

